



АДМИНИСТРАЦИЯ СЕВЕРО-ЕНИСЕЙСКОГО РАЙОНА
ПОСТАНОВЛЕНИЕ

« 15 » июня 2015 г.

№ 277-п

гп Северо-Енисейский

Об утверждении схем размещения рекламных конструкций на территории Северо-Енисейского района

В соответствии со статьей 19 Федерального закона от 13.03.2006 N 38-ФЗ “О рекламе”, Федеральным законом от 06.10.2003 N 131-ФЗ “Об общих принципах организации местного самоуправления в Российской Федерации”, учитывая предварительное согласование схем размещения рекламных конструкций на территории Северо-Енисейского района Службой по контролю в области градостроительной деятельности Красноярского края от 04.06.2015 № 04-0821, руководствуясь статьей 8, 34 Устава района, ПОСТАНОВЛЯЮ:

1. Утвердить схемы размещения рекламных конструкций на земельных участках независимо от форм собственности, а так же на зданиях или ином недвижимом имуществе, находящихся в муниципальной собственности на территории Северо-Енисейского района согласно приложениям 1-9 к настоящему постановлению.

2. Настоящее постановление опубликовать в газете «Северо-Енисейский ВЕСТНИК» и разместить на официальном сайте администрации района www.admse.ru в информационно-телекоммуникационной сети “Интернет”.

3. Постановление вступает в силу со дня официального опубликования в газете «Северо-Енисейский ВЕСТНИК».

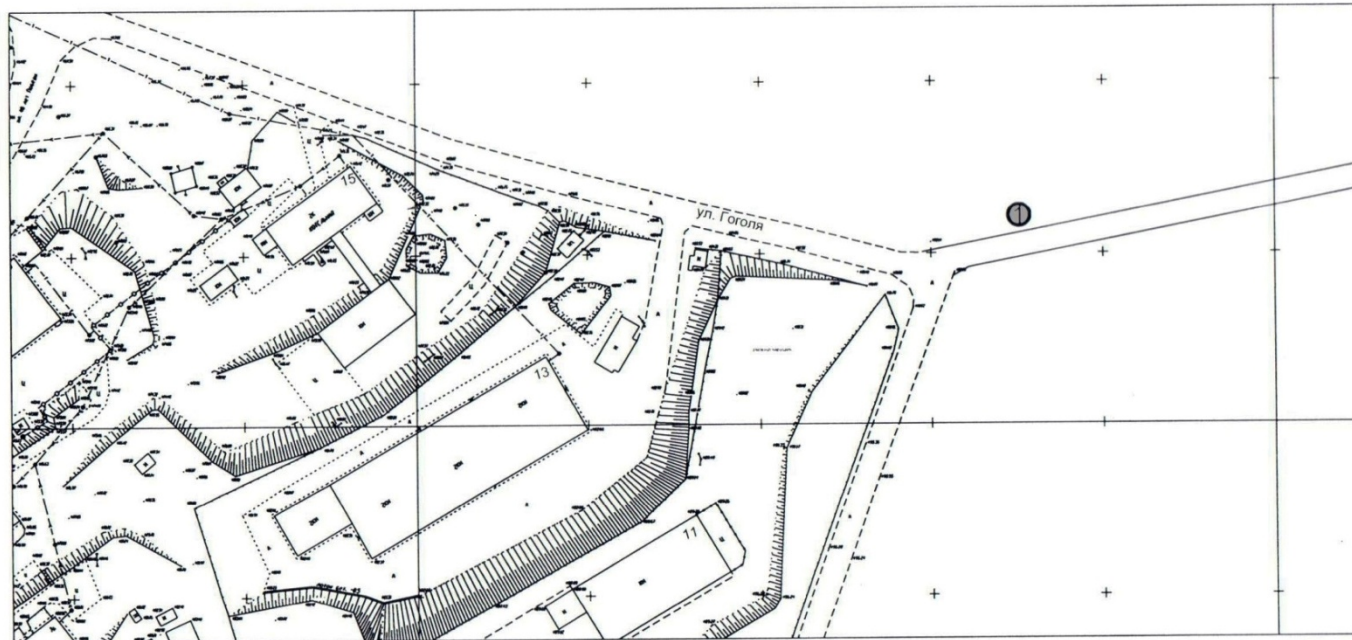
Глава администрации
Северо-Енисейского района

Т.Л. Калинина

Приложение № 2
к постановлению администрации
Северо-Енисейского района
от 15.06.2015 № 277-п

Схема размещения рекламной конструкции
в гп Северо-Енисейский, район ул. Гоголя

М 1:2000



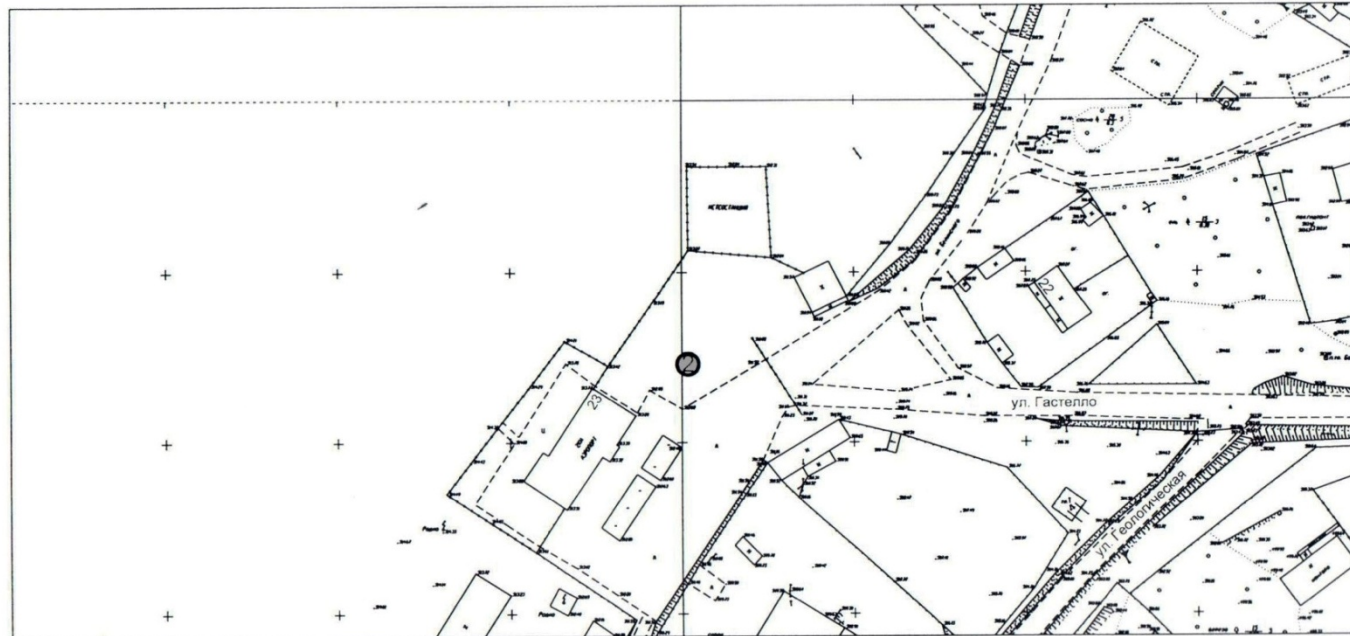
Примечание:

Номер на схеме	Адресный ориентир расположения рекламного места	Тип конструкций
1	В южной части гп Северо-Енисейский, на расстоянии 5,0 м на север от проезжей части ул. Гоголя, в 128,9 м на северо-восток от угла здания по адресу ул. 40 лет Победы, 11	Рекламная конструкция высотой не более 6,0 м, шириной не более 2,0 м, с размером информационного поля 1,4 x 4,0 м

Приложение № 3
к постановлению администрации
Северо-Енисейского района
от 15.06.2015 № 277-п

Схема размещения рекламной конструкции
в гп Северо-Енисейский, район ул. Гастелло

М 1:2000



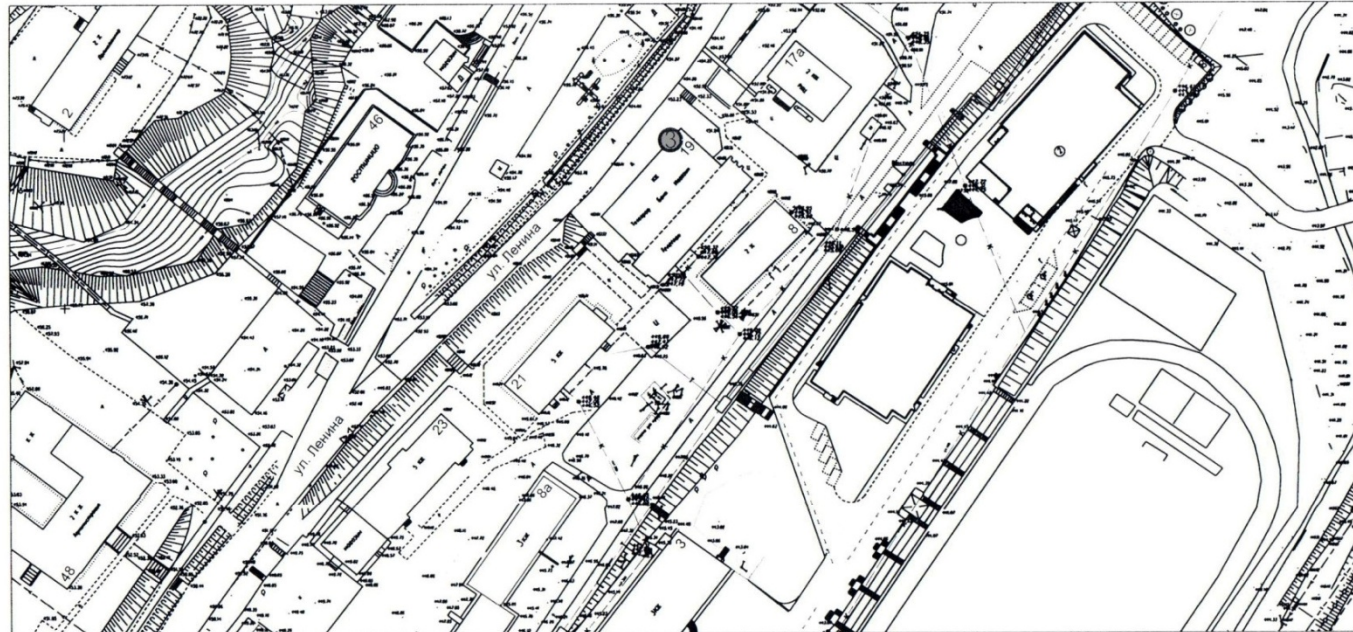
Примечание:

Номер на схеме	Адресный ориентир расположения рекламного места	Тип конструкций
2	В западной части гп Северо-Енисейский, на расстоянии 21,5 м на северо-восток от угла здания аэропорта по адресу ул. Гастелло, 23	Рекламная конструкция с размером информационного поля 6,0 x 3,0 м

Приложение № 4
к постановлению администрации
Северо-Енисейского района
от 15.06.2015 № 277-п

Схема размещения рекламной конструкции
в гп Северо-Енисейский, район ул. Ленина

М 1:2000



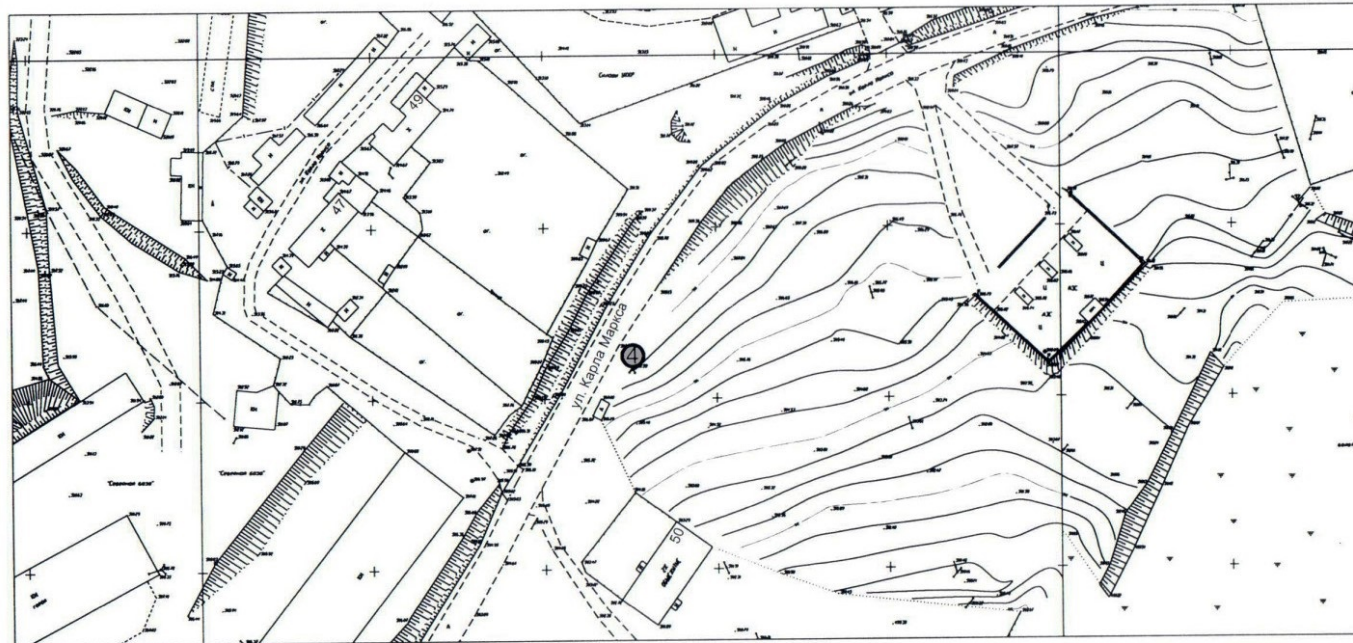
Примечание:

Номер на схеме	Адресный ориентир расположения рекламного места	Тип конструкций
3	В центральной части гп Северо-Енисейский, на фасаде муниципального нежилого здания коммунально-бытового назначения по адресу ул. Ленина, 19	Рекламный щит с размером информационного поля 2,5 x 1,5 м

Приложение № 5
к постановлению администрации
Северо-Енисейского района
от 15.06.2015 № 277-п

Схема размещения рекламной конструкции
в гп Северо-Енисейский, район ул. Карла Маркса

М 1:2000

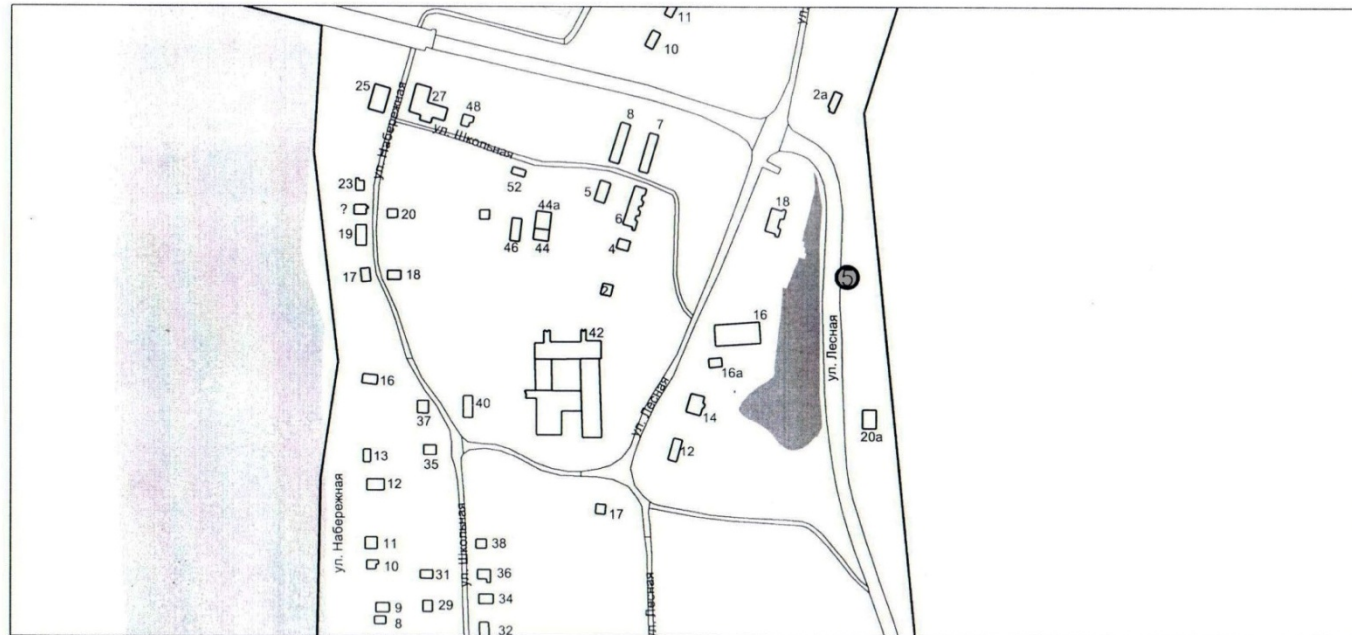


Примечание:

Номер на схеме	Адресный ориентир расположения рекламного места	Тип конструкций
4	В северной части гп Северо-Енисейский, на расстоянии 5,0 м на юго-восток от проезжей части ул. Карла Марка, в 50,35 м на север от угла здания по адресу ул. Карла Маркса, 50	Рекламная конструкция высотой не более 6,0 м, шириной не более 2,0 м, с размером информационного поля 1,4 x 4,0 м

Схема размещения рекламной конструкции
в п. Брянка, район ул. Лесная

М 1:5000



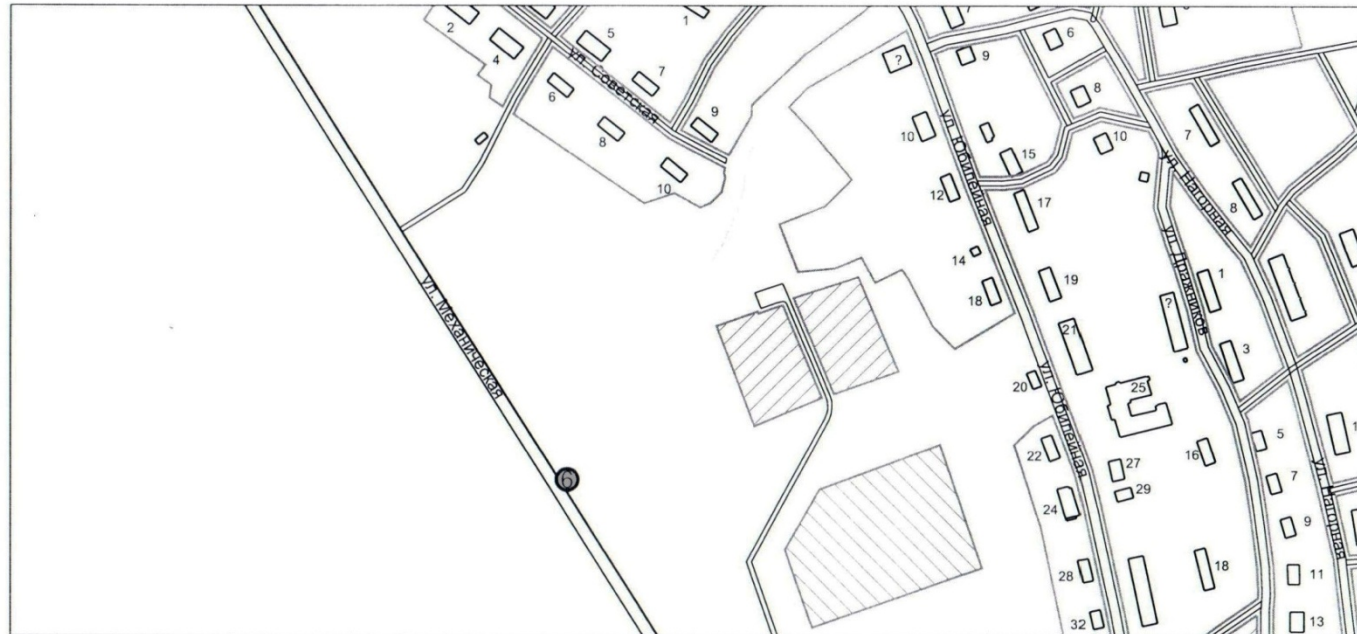
Примечание:

Номер на схеме	Адресный ориентир расположения рекламного места	Тип конструкций
5	В восточной части п. Брянка, на расстоянии 5,0 м на восток от проезжей части ул. Лесная, в 98,14 м на север от угла здания по адресу ул. Лесная, 20а	Рекламная конструкция высотой не более 6,0 м, шириной не более 2,0 м, с размером информационного поля 1,4 x 4,0 м

Приложение № 7
к постановлению администрации
Северо-Енисейского района
от 15.06.2015 № 277-п

Схема размещения рекламной конструкции
в п Новая Калами, район ул. Механическая

М 1:5000



Примечание:

Номер на схеме	Адресный ориентир расположения рекламного места	Тип конструкций
6	В западной части п Новая Калами, на расстоянии 5,0 м на северо-восток от проезжей части ул. Механическая, в 278,82 м на юг от угла здания по адресу ул. Советская, 6	Рекламная конструкция высотой не более 6,0 м, шириной не более 2,0 м, с размером информационного поля 1,4 x 4,0 м

Схема размещения рекламной конструкции
в п Тея, район ул. Шоссейная

М 1:5000



Примечание:

Номер на схеме	Адресный ориентир расположения рекламного места	Тип конструкций
7	В восточной части п Тея, на расстоянии 5,0 м на северо-восток от проезжей части ул. Шоссейная, в 75,6 м на северо-восток от угла здания по адресу ул. Октябрьская, 53	Рекламная конструкция высотой не более 6,0 м, шириной не более 2,0 м, с размером информационного поля 1,4 x 4,0 м

Схема размещения рекламной конструкции
в п Вангащ, район ул. Центральная

М 1:5000



Примечание:

Номер на схеме	Адресный ориентир расположения рекламного места	Тип конструкций
8	В юго-западной части п Вангащ, на расстоянии 5,0 м на запад от проезжей части ул. Центральная, в 84,59 м на юго-запад от угла здания по адресу ул. Центральная, 16	Рекламная конструкция высотой не более 6,0 м, шириной не более 2,0 м, с размером информационного поля 1,4 x 4,0 м